

Commune de Dizy

Comblement de la gravière «En Fayet» et de la décharge de type A «En Delèze»

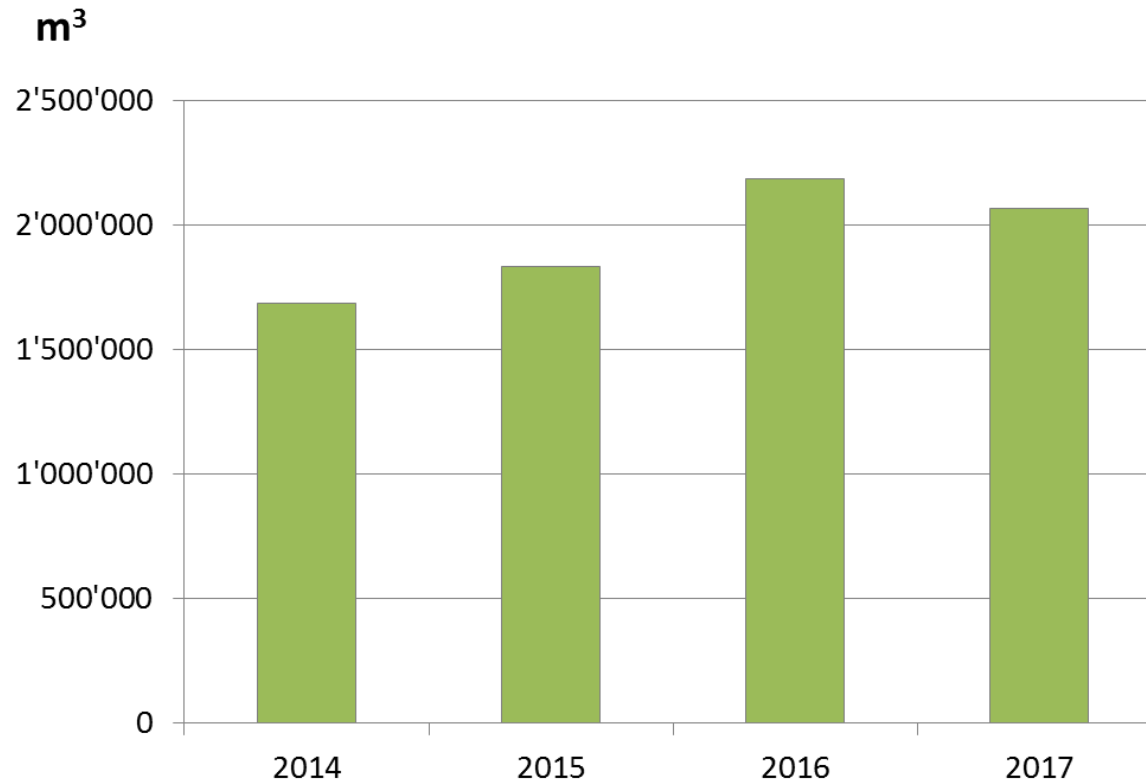
Information publique du 6 juin 2018

Raphaël Yersin et Philippe Veuve,
DGE - Division Géologie, sols et déchets

Volumes de dépôt en 2017

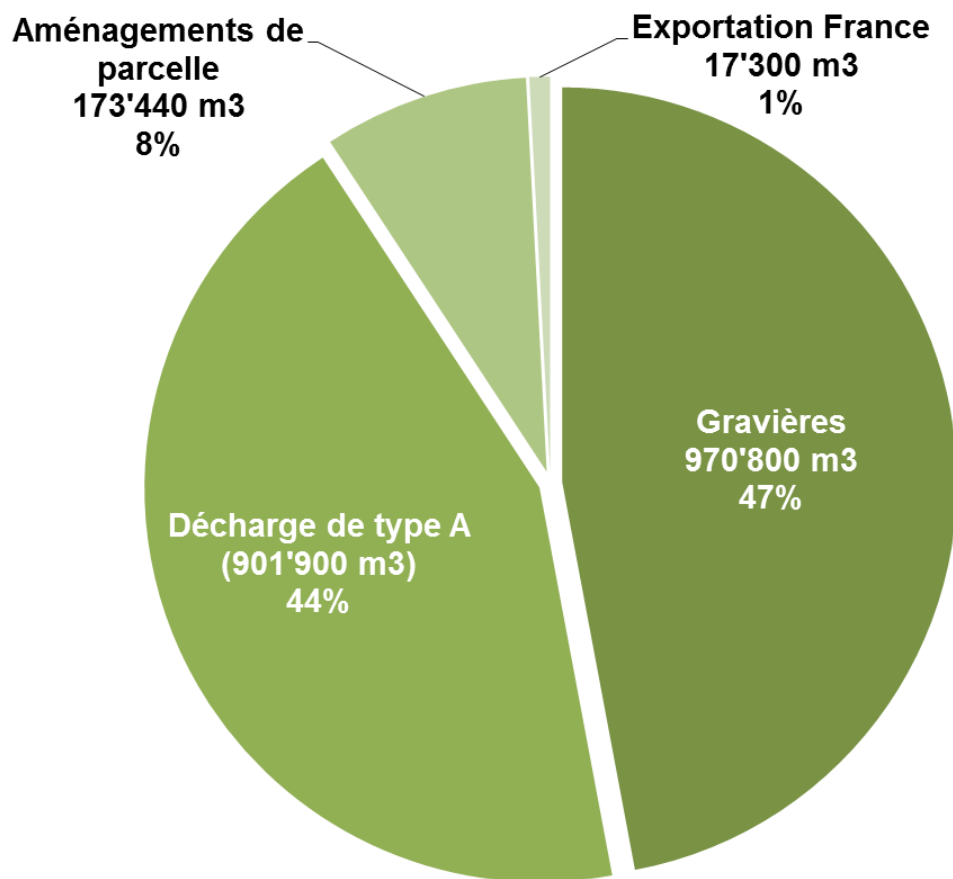
Dépôt de matériaux non pollués (Type A)

- 2.06 mio de m³



Volumes par filière en 2017

Filières de dépôt pour les matériaux non pollués (Type A)

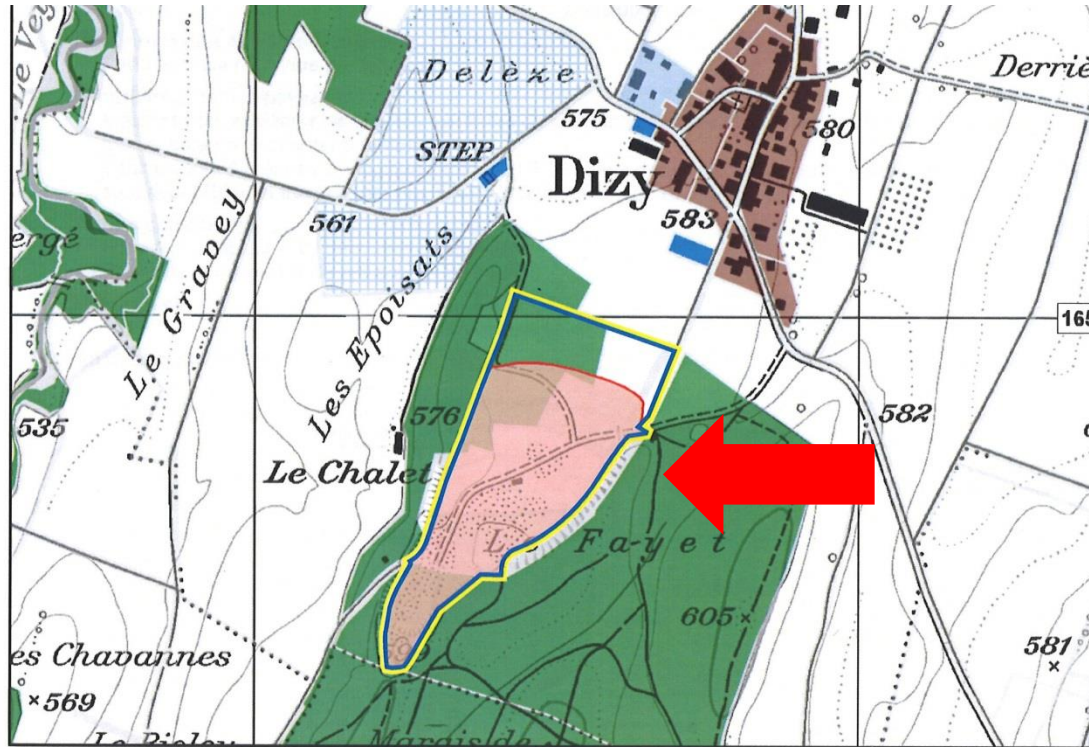


Volumes autorisés au 1^{er} janvier 2018


~ 6 ans de réserve

...au rythme moyen des deux dernières années.

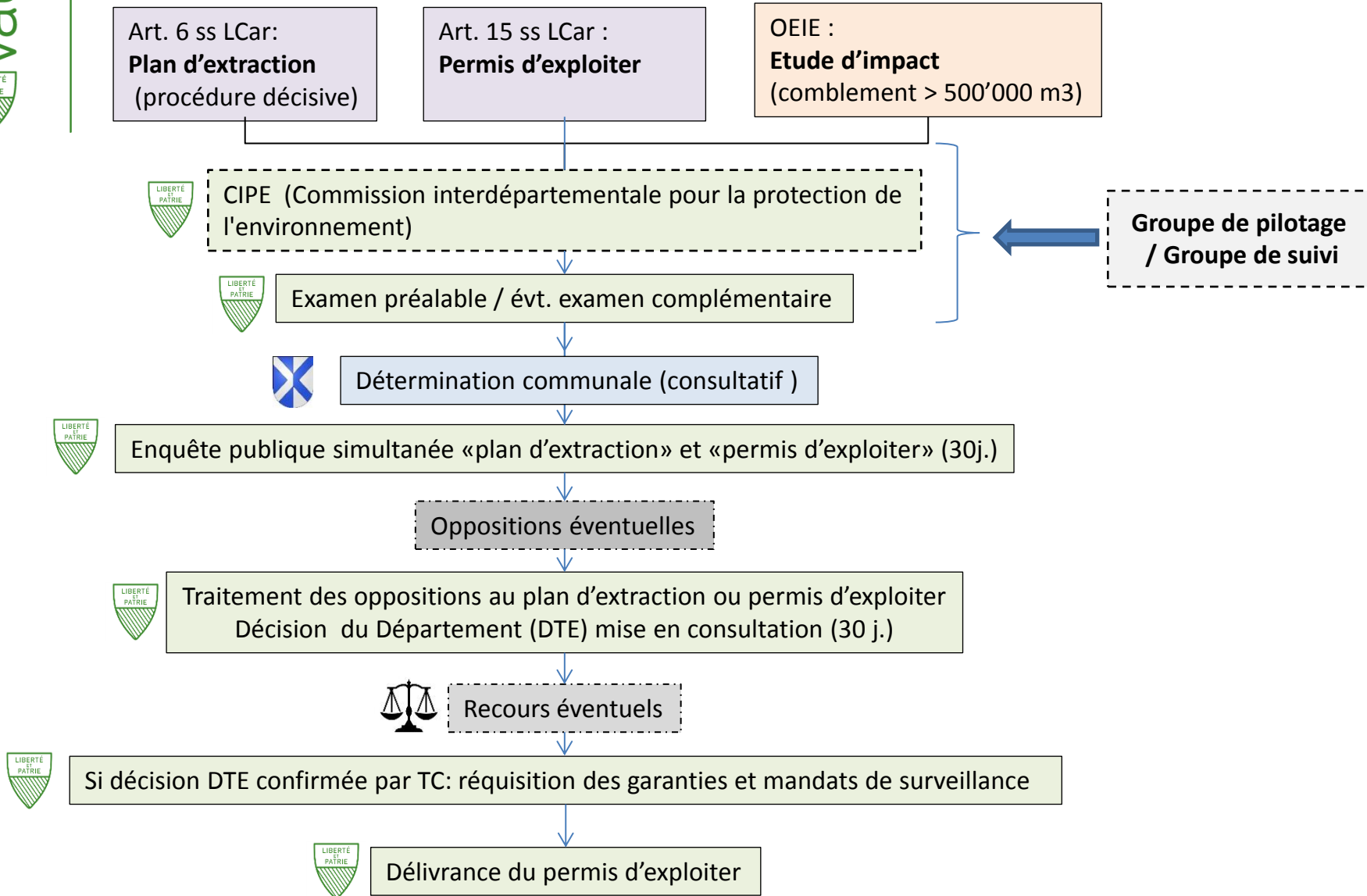
Comblement et remise en état de l'ancienne gravière «En Fayet»



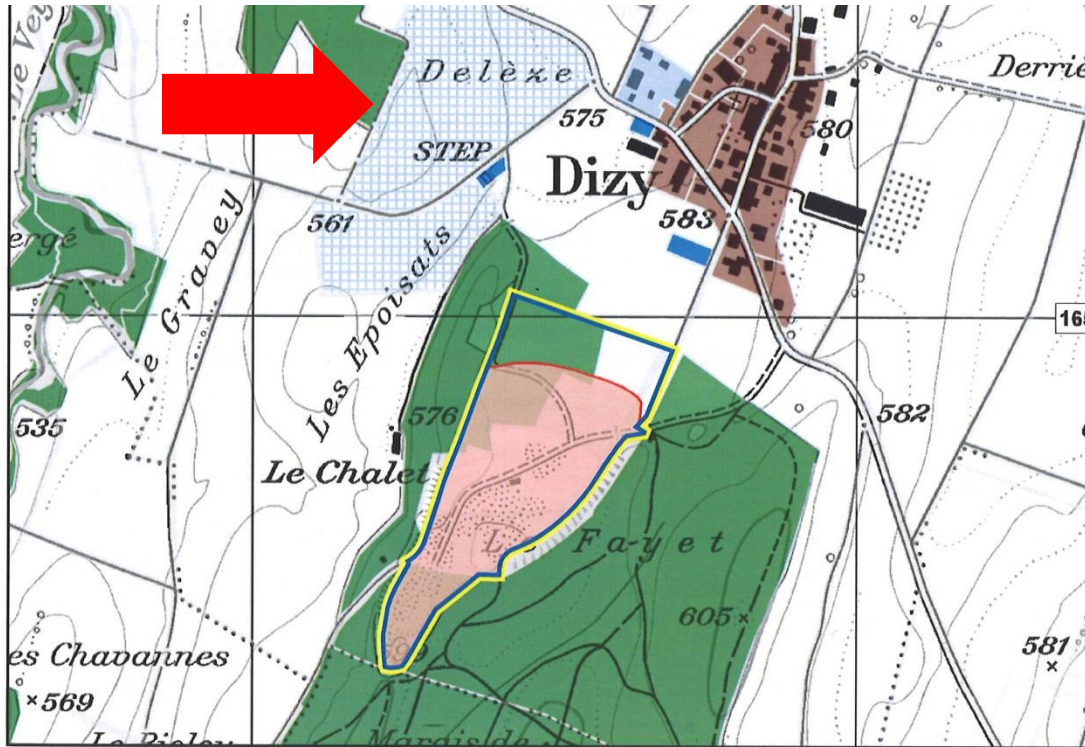
LEGENDE

	Périmètre du Plan d'extraction		Périmètre du comblement
	Zone de centre de localité		Zone d'extraction et dépôt de matériaux
	Zone d'installations (para-) publiques		Zone agricole
	Zone d'activités artisanales		Aire forestière selon Geoplanet

Procédure LCar pour l'ancienne gravière «En Fayet»



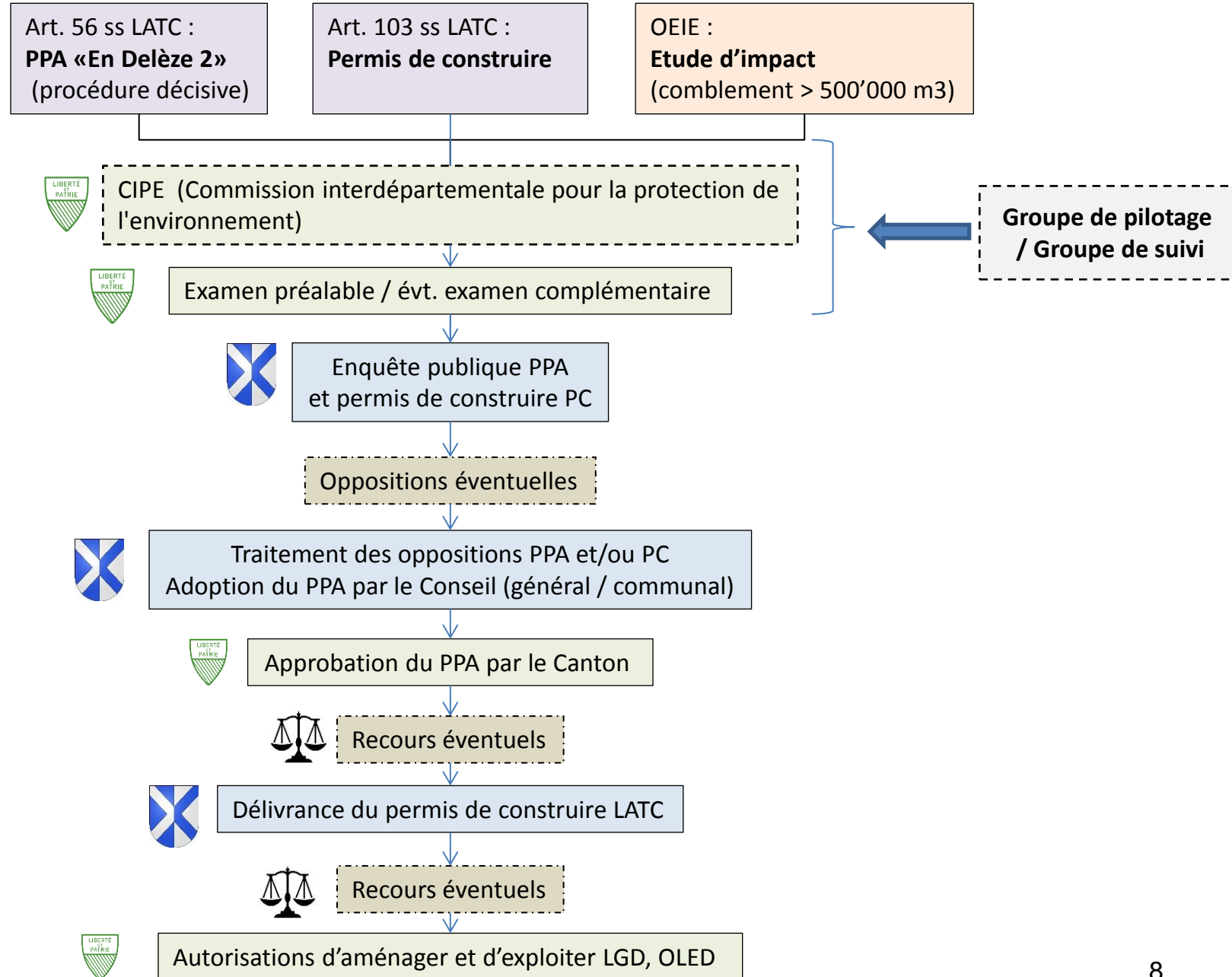
Comblement et remise en état de la décharge de type A «En Delèze 2»



LEGENDE

- | | | | |
|---|--|---|---|
|  | Périmètre du Plan d'extraction |  | Périmètre du comblement |
|  | Zone de centre de localité |  | Zone d'extraction et dépôt de matériaux |
|  | Zone d'installations (para-) publiques |  | Zone agricole |
|  | Zone d'activités artisanales |  | Aire forestière selon Geoplanet |

Projet de décharge : procédure PPA



Merci de votre attention