



Commune du Dizy

Plan d'affectation communal

Zoom sur le périmètre du village

Approuvé par la Municipalité de Dizy dans sa séance du

La Syndique La Secrétaire

Soumis à l'enquête publique du au

La Syndique La Secrétaire






















Adopté par le Conseil général de Dizy dans sa séance du

Le Président La Secrétaire

Approuvé par le Département compétent,
Lausanne, le

La Cheffe de Département

Entrée en vigueur, le

-  Périmètre du plan
-  Zone centrale A 15 LAT
-  Zone centrale B 15 LAT
-  Zone affectée à des besoins publics A - D 15 LAT
-  Zone affectée à des besoins publics E - F 18 LAT
-  Zone de verdure A 15 LAT
-  Zone de verdure B 15 LAT
-  Zone agricole 16 LAT
-  Zone de desserte 15 LAT
-  Zone de desserte 18 LAT
-  Secteur de protection de la nature et du paysage 17 LAT
-  Espace réservé aux eaux
-  Aire forestière 18 LAT
-  Zone des eaux 17 LAT
-  Bâtiments inscrits avec une note 2 et 3 au recensement
-  Voie historique d'importance nationale IVS
-  Itinéraire de randonnée pédestre
-  Zone d'extraction et de dépôt de matériaux
-  Région archéologique
-  Zones de protection des eaux S1 - S2 - S3
-  Délimitation de lisière forestière (13.02.2020)

Echelle: 1:2'000

